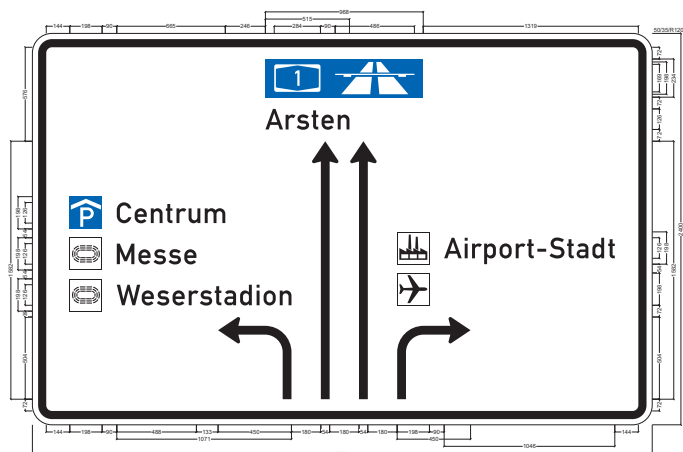
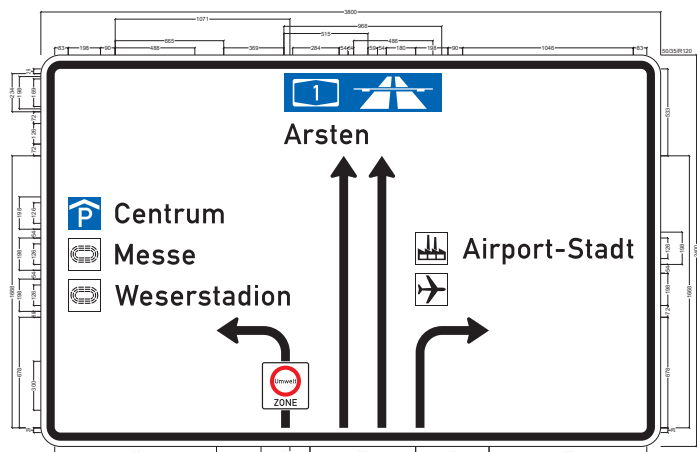


1. Rekonstruktion des Bestandes im System Haller (Ist)

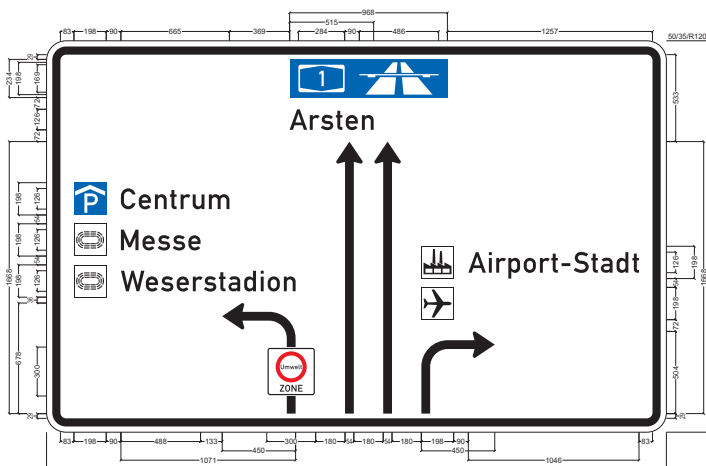


Rekonstruktion auf gegebener Tafelfläche.

2. RWB Entwurf auf vorhandener Tafelfläche

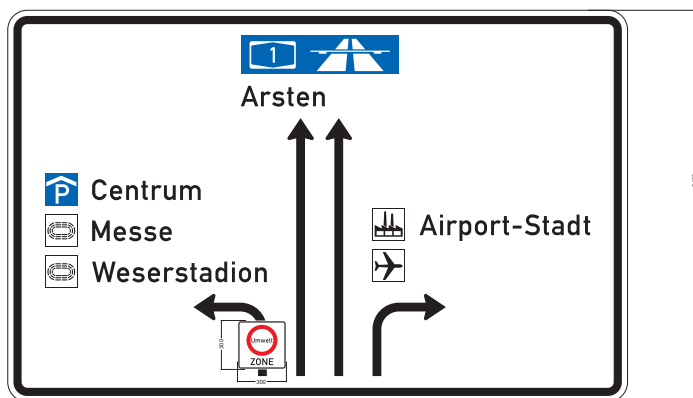


Konstruktion mit Ergänzung auf gegebener Tafelfläche.




Konstruktion mit Ergänzung auf gegebener Tafelfläche.

3. Vorschlag für Verwendung von Abdeckblechen



Breite Kontraststreifen: 35 mm
 Randbreite: 50 mm
 Außenradius: 120 mm
 Randprofilbreite: 0/0 mm
 Länge der Diagonale: 4,26 m
 Fläche des Schildes: 9,12 qm
 Schildhöhe: 2400 mm
 Schildbreite: 3800 mm
 Schriftgrößen: 126 mm

Projekt	Umweltzone 2008		Position	
Projekt-Nr.	50350287	Thema	Anpassung der Vorwegweisung	
Standortangaben				
Auftraggeber	Amt für Straßen und Verkehr Bremen	Maßstab	1:1	
Auftragnehmer	Büro für Verkehrsökologie	Datum	26.6.2008	
		Name	Schewe/Otten	
		Datum		



ASV
 Amt für Straßen
 und Verkehr
 Erweitert in Kooperation mit ASL 3
 Wegweisung, Betriebsplanung

Büro für Verkehrsökologie
 Lahnstrasse 96
 D-28199 Bremen

BÜRO FÜR VERKEHRSÖKOLOGIE 